







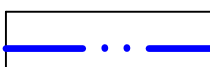
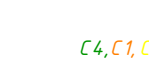



УСЛОВНЫЕ ОБОЗНАЧЕНИЯ

- |   |   |   |   |
|---|---|---|---|
|  | Границы территории проектирования                 |  | Объекты капитального строительства                        |
|  | Границы кадастровых кварталов                     |  | Границы публичных сервитутов дорог                        |
|  | Границы проектируемых красных линий               |  | Границы публичных сервитутов детских площадок             |
|  | Линия отступа от красных линий                    |  | Границы публичных сервитутов площадок для контейнеров ТБО |
|  | Границы образуемых, изменяемых земельных участков |  | Номера публичных сервитутов                               |
|  | Границы сохраняемых земельных участков            |   |   |

