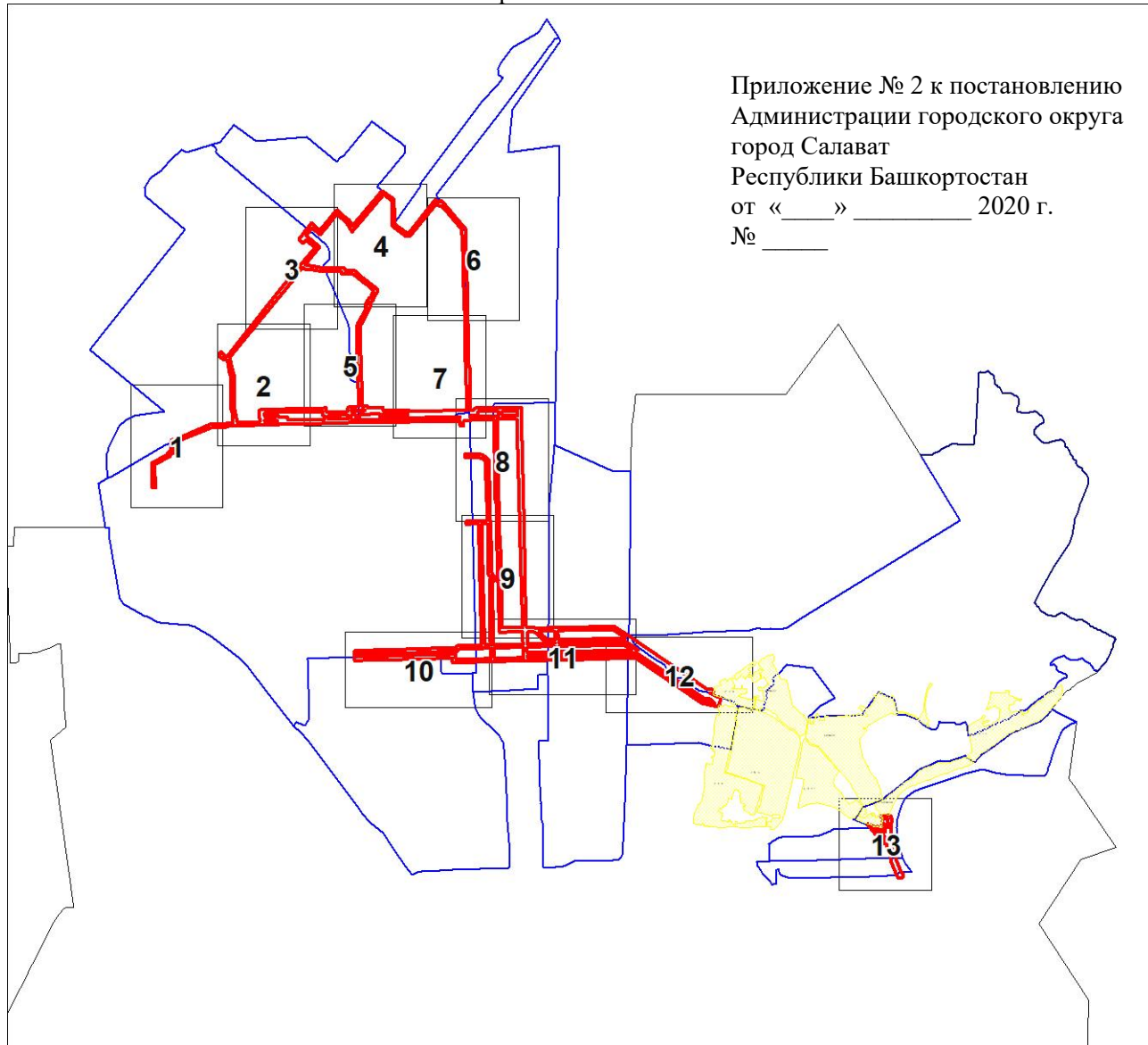


ПРОЕКТ ПЛАНИРОВКИ ТЕРРИТОРИИ. ГРАФИЧЕСКАЯ ЧАСТЬ







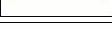
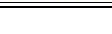

Схема расположения листов



Приложение № 2 к постановлению  
Администрации городского округа  
город Салават  
Республики Башкортостан  
от «\_\_\_» \_\_\_\_\_ 2020 г.  
№ \_\_\_\_\_

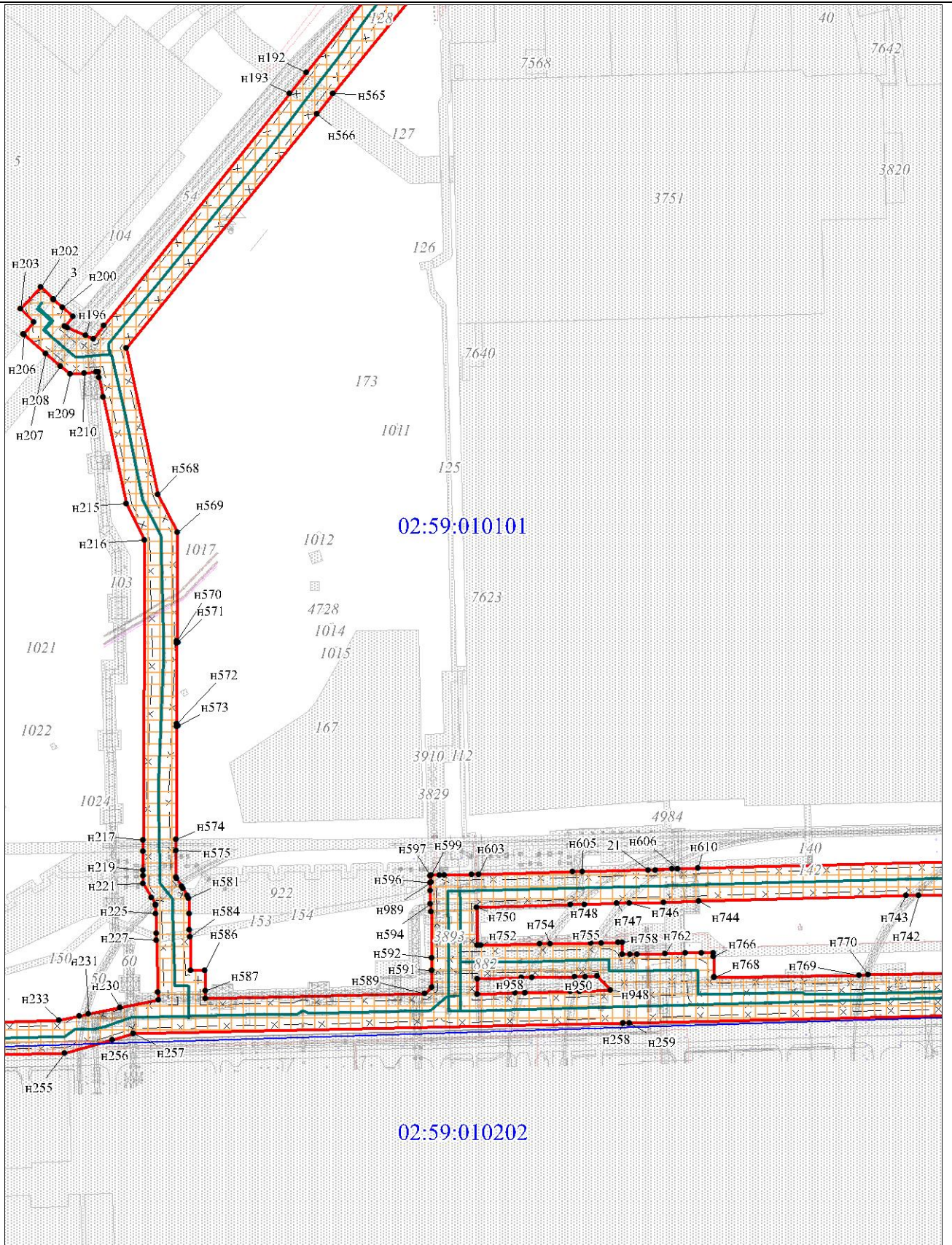
Масштаб 1:61721

Условные обозначения

-  Характерная точка границы, сведения о которой позволяют однозначно определить ее положение на местности
-  Граница зоны размещения существующих водоводов
-  Ось водоводов
-  Границы земельных участков по сведениям из ЕГРН
-  Зона размещения существующих водоводов
-  Границы садоводческих товариществ
-  Граница охранной зоны водоводов
-  Граница кадастрового квартала
-  02:59:000000 Обозначение кадастрового квартала







Масштаб 1:5000

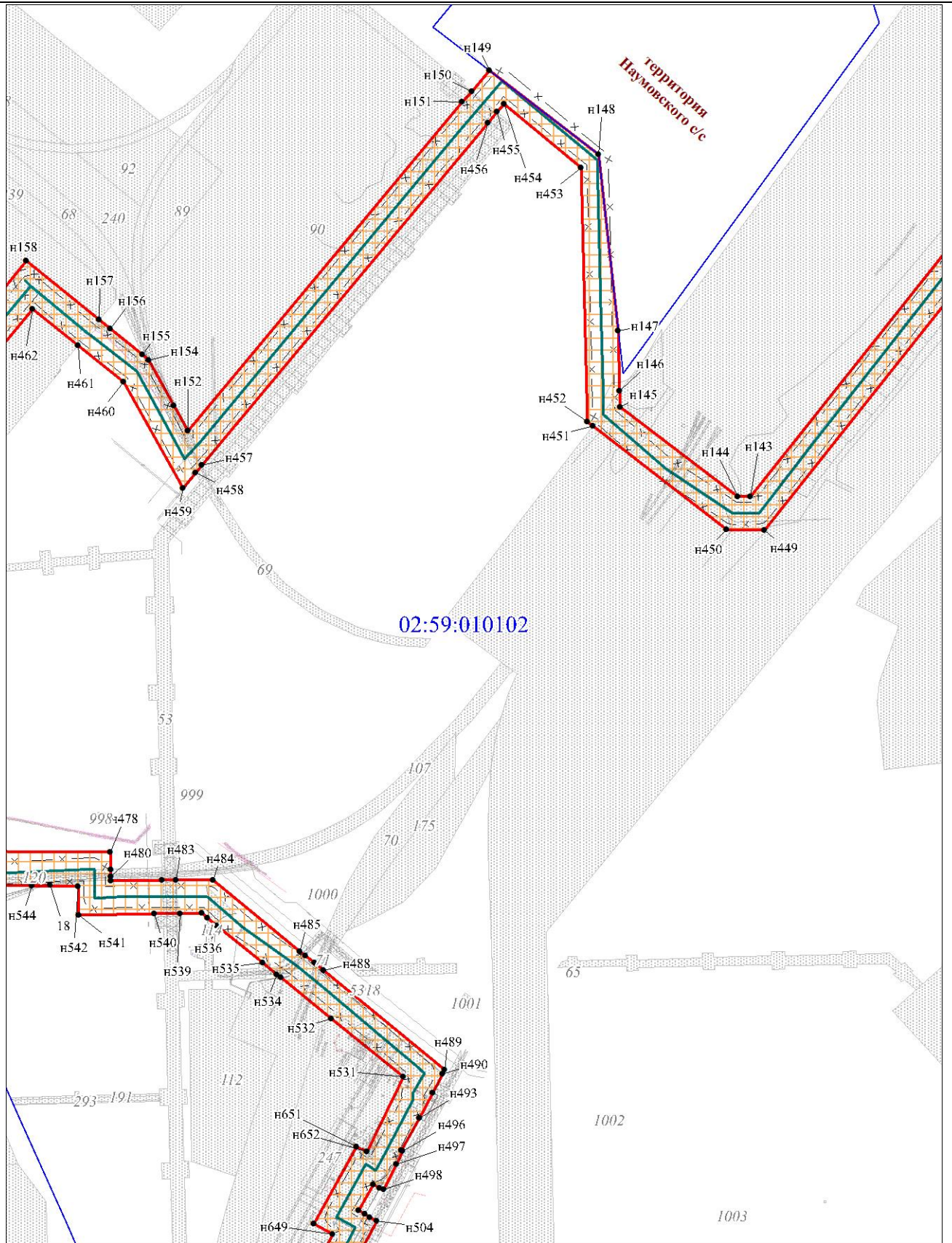
Условные обозначения

Условные обозначения представлены на Схеме расположения листов









Масштаб 1:5000

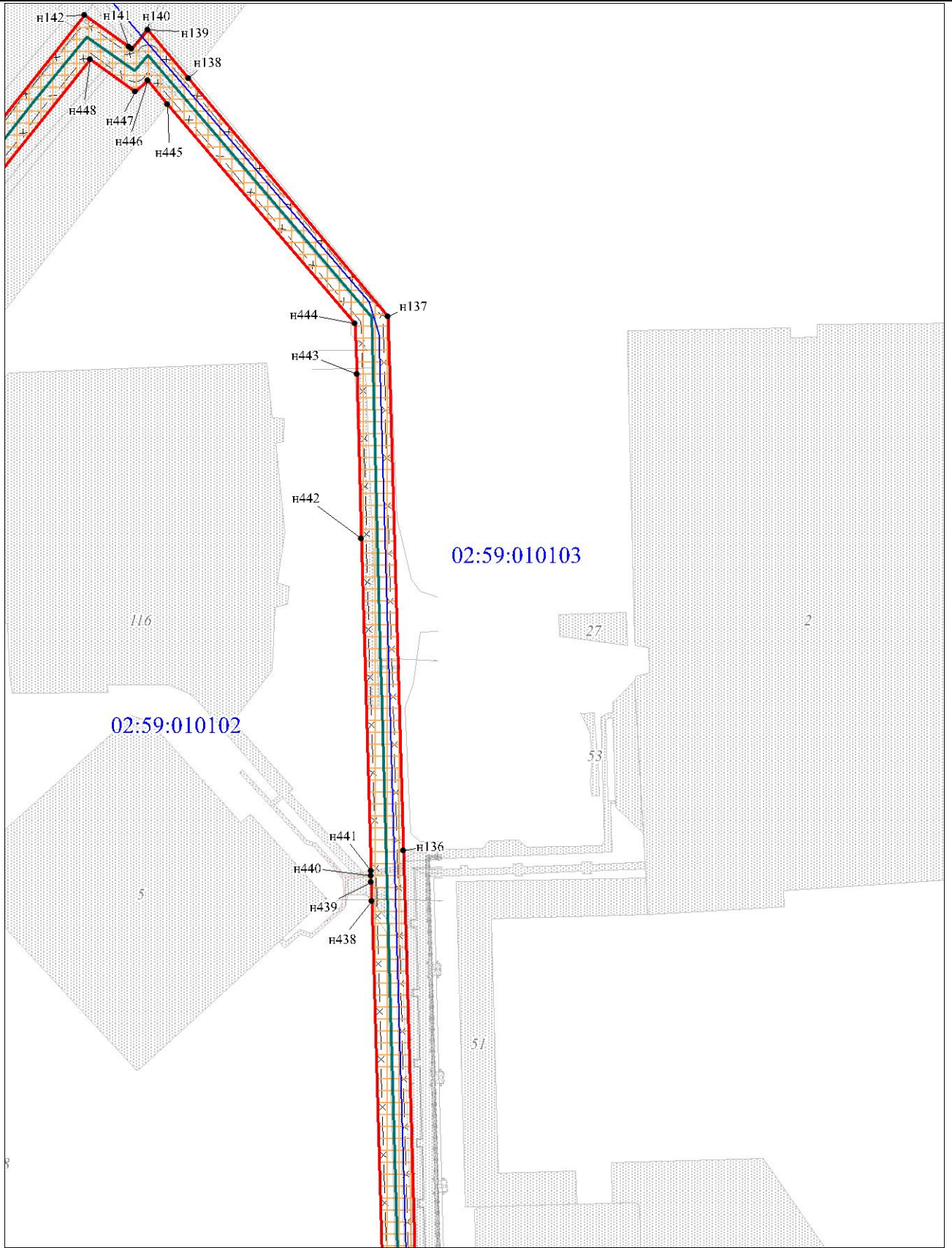
Условные обозначения

Условные обозначения представлены на Схеме расположения листов







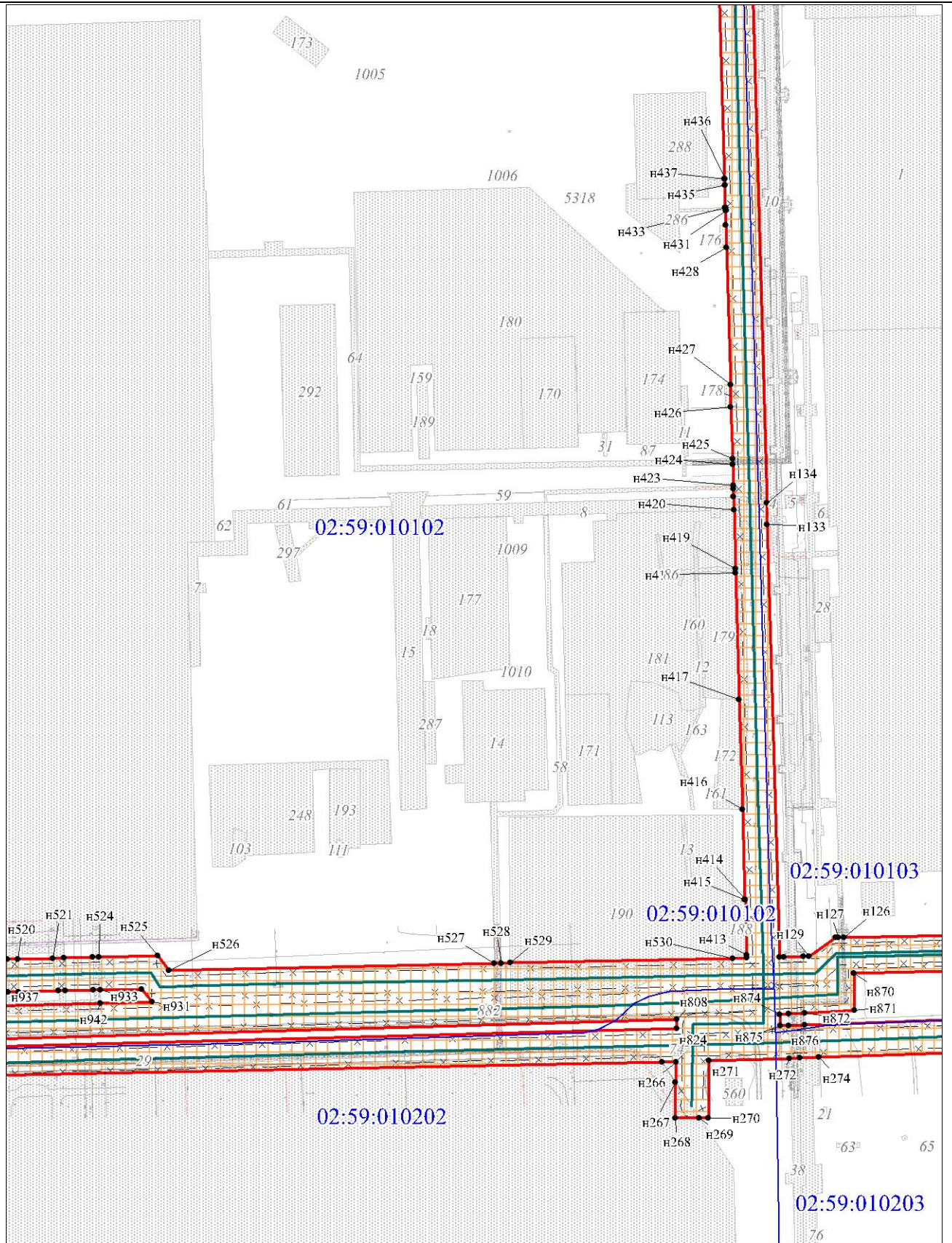


Масштаб 1:5000

Условные обозначения

Условные обозначения представлены на Схеме расположения листов





Масштаб 1:5000

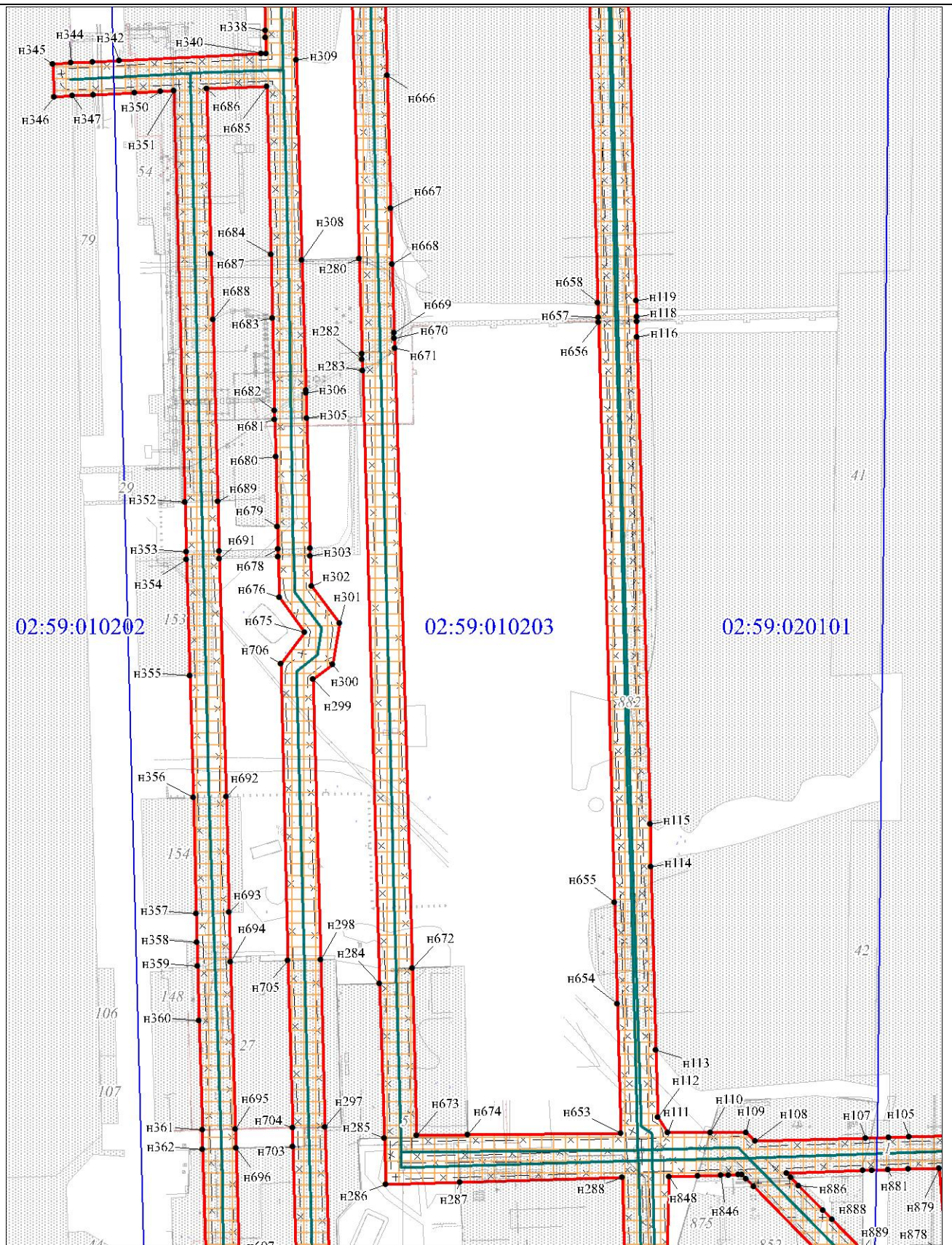
Условные обозначения

Условные обозначения представлены на Схеме расположения листов









Масштаб 1:5000

Условные обозначения

Условные обозначения представлены на Схеме расположения листов

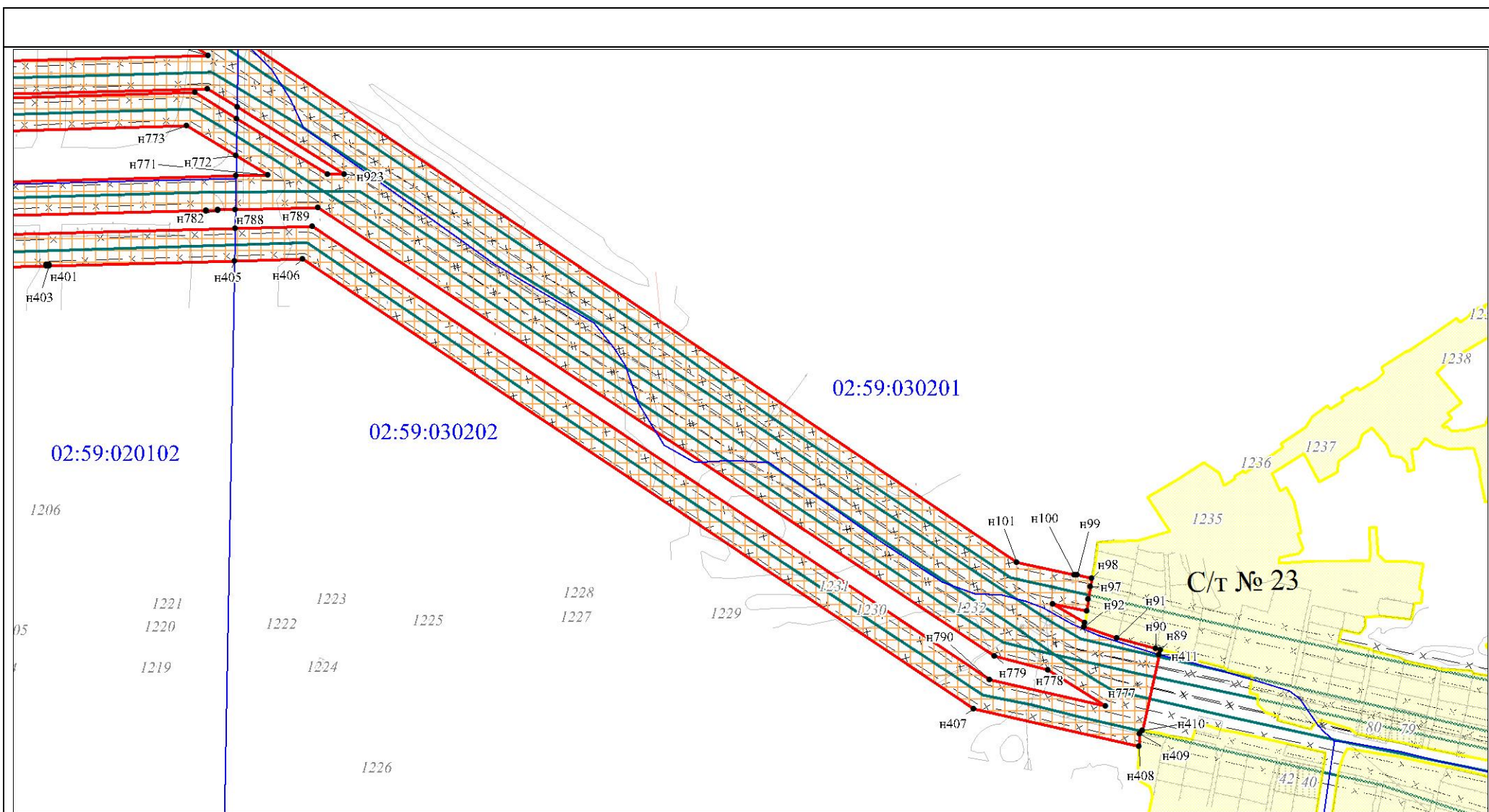










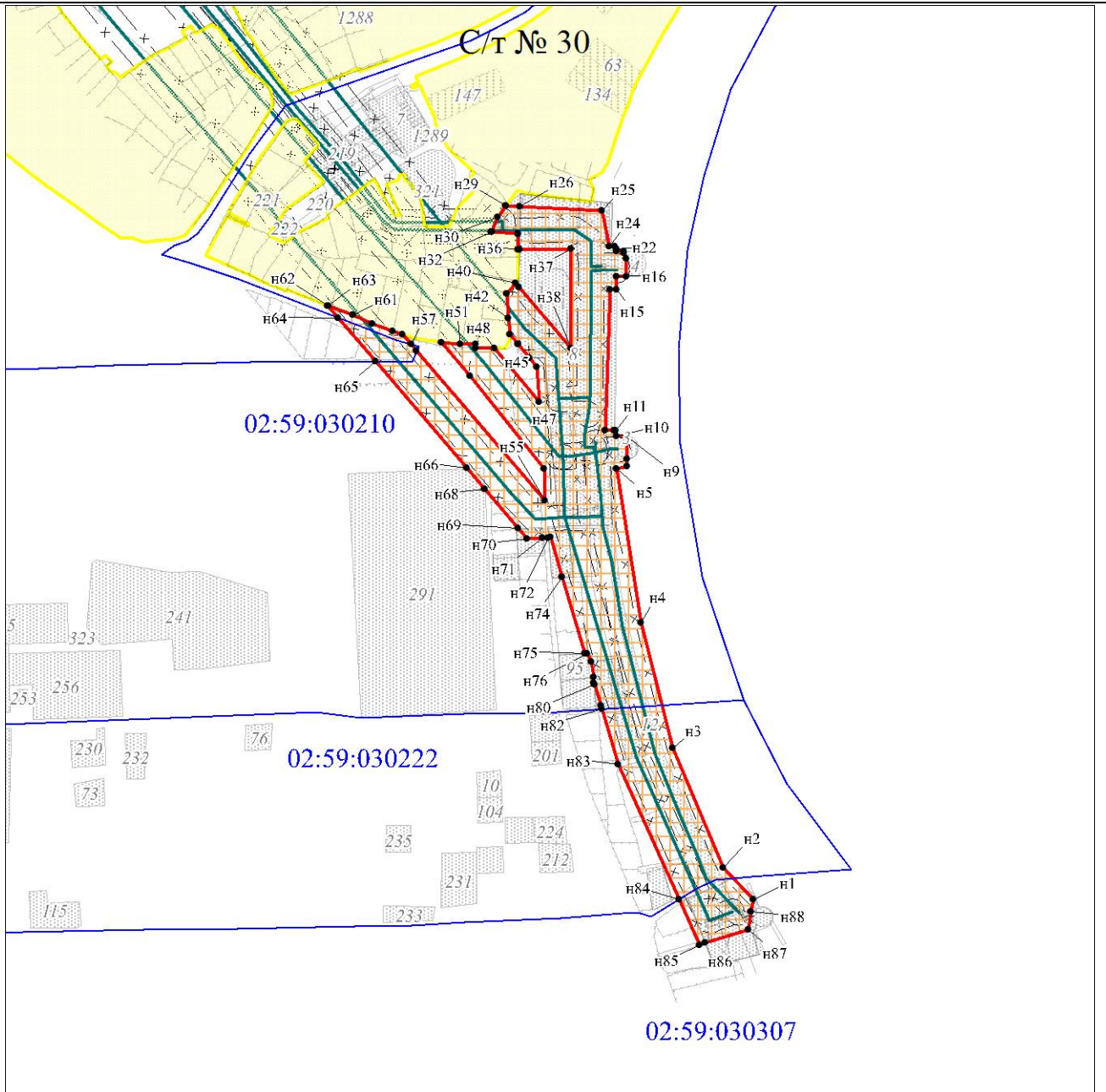


Масштаб 1:5000

Условные обозначения

Условные обозначения представлены на Схеме расположения листов





Масштаб 1:5000

Условные обозначения

Условные обозначения представлены на Схеме расположения листов

Управляющий делами Администрации \_\_\_\_\_ С.А. Евграфов