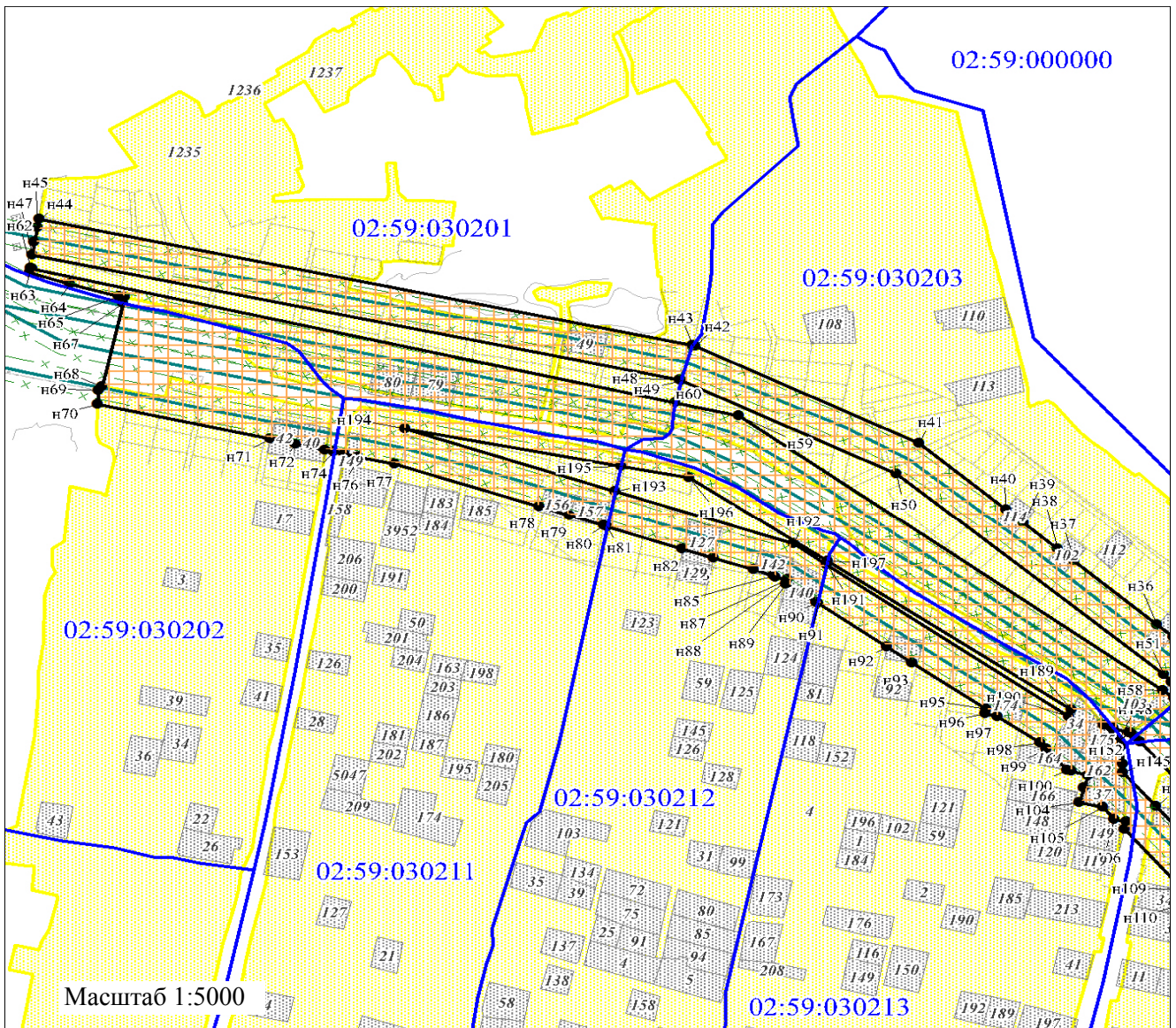









ПРОЕКТ ПЛАНИРОВКИ ТЕРРИТОРИИ. ГРАФИЧЕСКАЯ ЧАСТЬ

Чертеж границ зоны размещения линейных объектов



Масштаб 1:5000

Условные обозначения:

	Границы территории, в отношении которой осуществляется подготовка проекта планировки; граница зоны размещения объекта
	Номера характерных точек границ
	Границы зоны с особыми условиями использования
	Границы садоводческого товарищества
	Ось водопровода
	Граница кадастрового квартала
	Обозначение кадастрового квартала

