











Условные обозначения:

-  Граница зоны планируемого размещения автодороги по ул. З. Валоиди
-  Границы проекционной территории
-  Ось проекционной автомобильной дороги
-  Проекционная автомобильная дорога
-  Проекционная трасса дороги с номерами километров
-  Граница земельных участков, учтенных в ЕГРН
-  Кадастровый номер земельного участка
-  Граница территории города Салавата
-  Красные линии
-  Граница образования земельных участков