










Условные обозначения:

- |  |  |
|--|--|
|  Направление движения транспортных средств |  Размещение дорожных знаков                   |
|  Границы проектируемой территории          |  Проектируемая красная линия с номером линии  |
|  Ось проектируемой автомобильной дороги    |  Граница земельных участков, указанных в ЕГРН |
|  Красные линии                             |  Кадастровый номер земельного участка         |
|  Проектируемая автомобильная дорога        |  |