










Условные обозначения:

-  Граница зоны планируемого размещения автодороги по ул. З. Валиди
-  Границы проектируемой территории
-  Ось проектируемой автомобильной дороги
-  Проектируемая красная линия с контуром sidewalks
-  Граница земельных участков, указанных в ЕГРН
-  Кадастровый номер земельного участка
-  Граница территории города Салавата
-  Красные линии
-  Граница образцовки земельных участков с координатами углов поворота