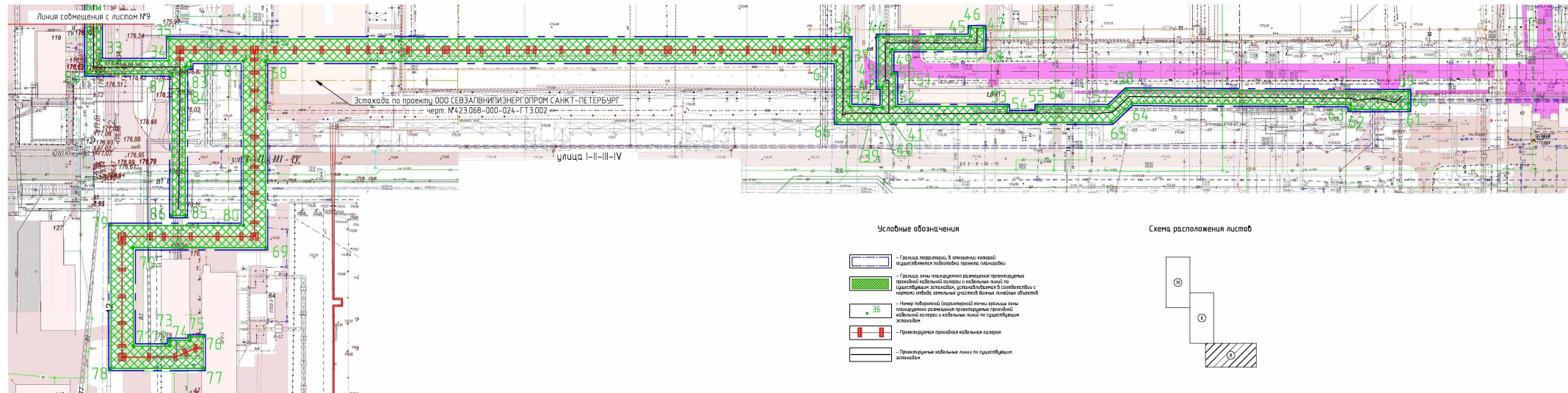


ЧЕРТЕЖ ГРАНИЦ ЗОН ПЛАНИРУЕМОГО РАЗМЕЩЕНИЯ ЛИНЕЙНОГО ОБЪЕКТА (НАЧАЛО)
М 1:500



Условные обозначения






-  - Граница территории, в отношении которой осуществляется подготовка проекта планировки
-  - Границы зоны планируемого размещения проектируемых провальной кабельной галереи и кабельных линий по существующим эстакадам, устанавливаемая в соответствии с нормами отвода земельных участков для линейных объектов
-  36 - Номер пикетажной (картежной) точки границы зоны планируемого размещения проектируемых провальной кабельной галереи и кабельных линий по существующим эстакадам
-  - Проектируемая провальная кабельная галерея
-  - Проектируемые кабельные линии по существующим эстакадам

Схема расположения листов

