

ЧЕРТЕЖ ГРАНИЦ ЗОН ПЛАНИРУЕМОГО РАЗМЕЩЕНИЯ ЛИНЕЙНОГО ОБЪЕКТА (ПРОДОЛЖЕНИЕ)
М 1:500

Линия совмещения с листом №10

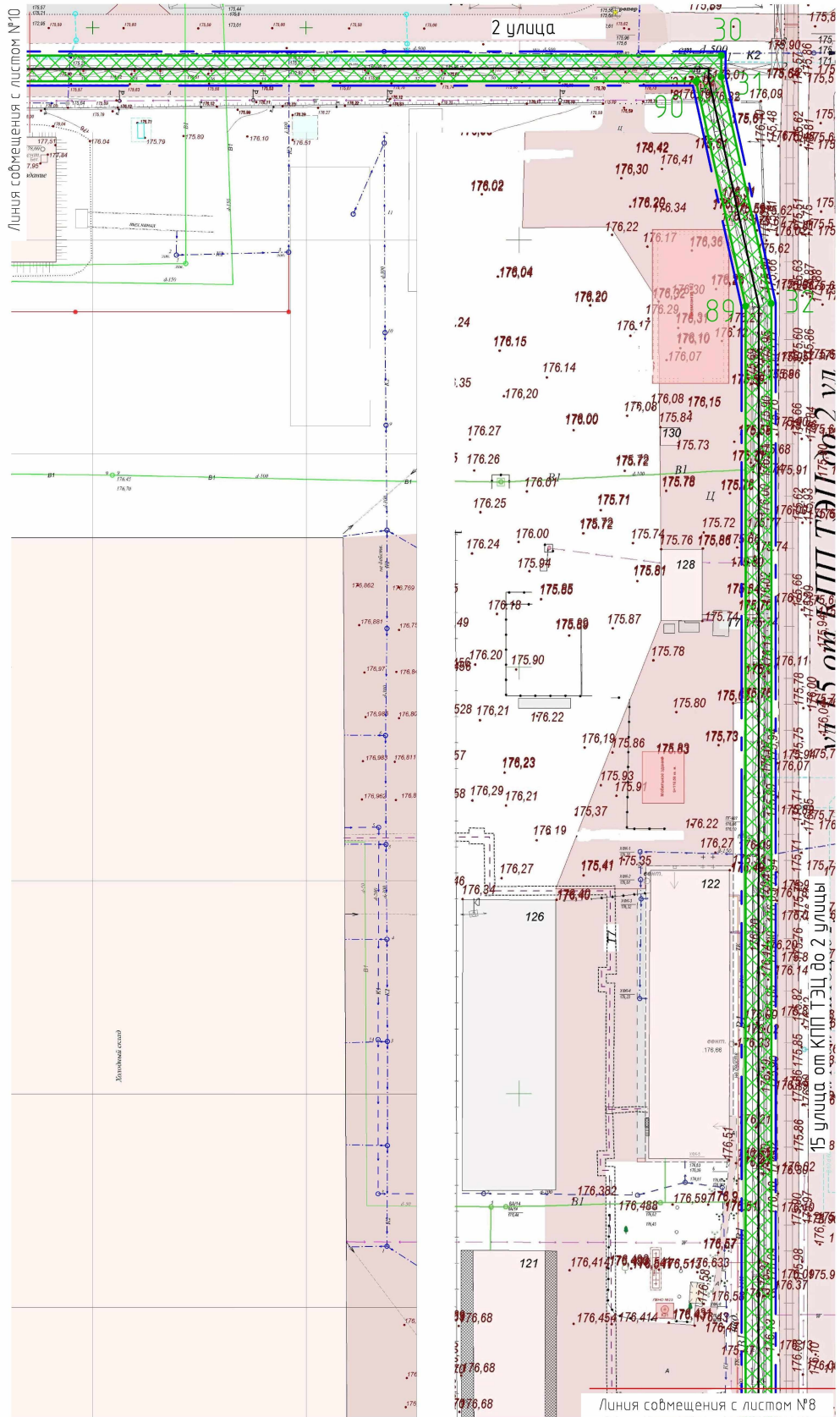
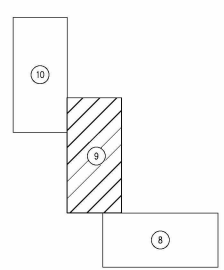






Схема расположения листов



Условные обозначения

-  – Граница территории, в отношении которой осуществляется подготовка проекта планировки
-  – Граница зоны планируемого размещения проектируемых кабельных линий по существующим эстакадам, устанавливаемая в соответствии с нормами отвода земельных участков данных линейных объектов
-  – Номер поворотной (характерной) точки границы зоны планируемого размещения проектируемых проходной кабельной галереи и кабельных линий по существующим эстакадам
-  – Проектируемые кабельные линии по существующим эстакадам