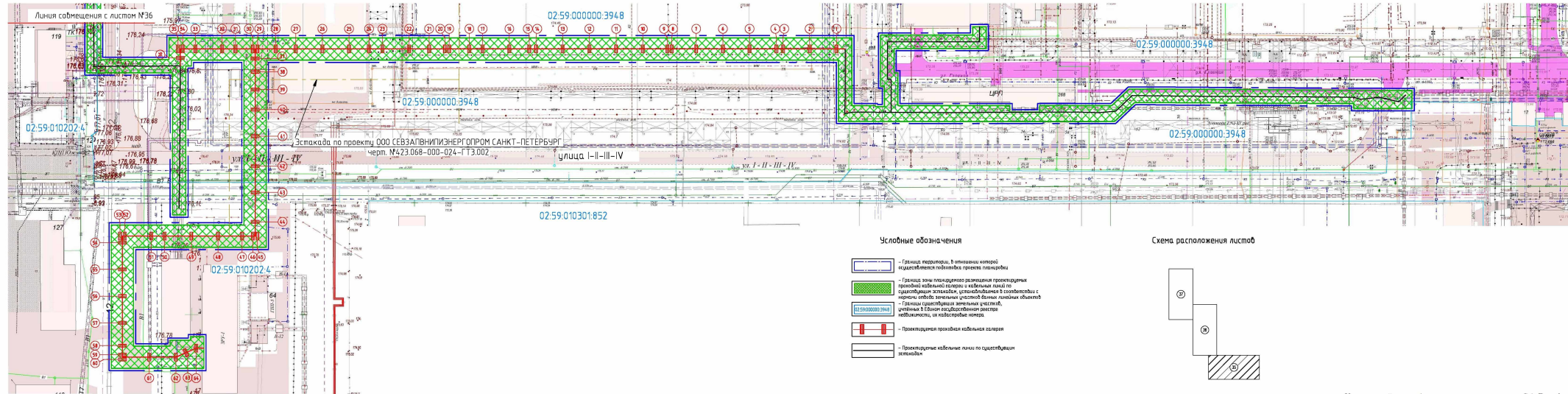


СХЕМА ИСПОЛЬЗОВАНИЯ ТЕРРИТОРИИ В ПЕРИОД ПОДГОТОВКИ ПРОЕКТА ПЛАНИРОВКИ ТЕРРИТОРИИ (НАЧАЛО) М 1:500  
СХЕМА КОНСТРУКТИВНЫХ И ПЛАНИРОВОЧНЫХ РЕШЕНИЙ М 1:500



Условные обозначения






-  - Граница территории, в отношении которой осуществляется подготовка проекта планировки
-  - Граница зоны планируемого размещения проектной прокладки кабельной галереи и кабельных линий по существующим эстакадам, устанавливаемая в соответствии с нормами отвода земельных участков для линейных объектов
-  - Границы существующих земельных участков, учтенных в Едином государственном реестре недвижимости, их кадастровые номера
-  - Проектируемая прокладка кабельной галереи
-  - Проектируемые кабельные линии по существующим эстакадам

Схема расположения листов

