

СХЕМА ИСПОЛЬЗОВАНИЯ ТЕРРИТОРИИ В ПЕРИОД ПОДГОТОВКИ ПРОЕКТА ПЛАНИРОВКИ ТЕРРИТОРИИ  
(ПРОДОЛЖЕНИЕ) М 1:500


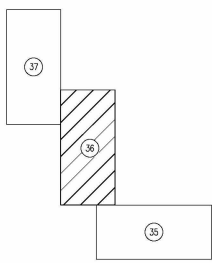






Схема расположения листов



Условные обозначения

-  - Граница территории, в отношении которой осуществляется подготовка проекта планировки
-  - Граница зоны планируемого размещения проектируемых кабельных линий по существующим эстакадам, устанавливаемая в соответствии с нормами отвода земельных участков данных линейных объектов
-  - Границы существующих земельных участков, учтенных в Едином государственном реестре недвижимости, их кадастровые номера
-  - Проектируемые кабельные линии по существующим эстакадам