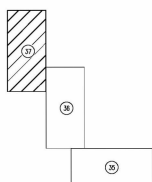






Линия сообщения с листом №36
Лист №4.3

Схема расположения листов



Условные обозначения

-  - Границы территории, в отношении которой осуществляется подготовка проекта планировки
-  - Границы зоны планировочного разделения проекционных кабельных линий по существующим эстакадам, подлежащая в соответствии с нормами отвода земельных участков для линейных объектов
-  02.59.000000.394.8 - Границы существующих земельных участков, указанных в Едином государственном реестре недвижимости, их кадастровые номера
-  - Проектные кабельные линии по существующим эстакадам