




Схема расположения элемента планировочной структуры

Приложение №1 к постановлению
Администрации городского округа город Салават
Республики Башкортостан от _____ 2021 № _____



Граница проектирования, территория МР№4 на пересечении ул. Лесопарковая и бул. С.Юлаева

Условные обозначения:

-  Граница ГО г. Салават
-  Граница населенного пункта г. Салават
-  Граница проектирования, территория МР№4 на пересечении ул. Лесопарковая и бул. С.Юлаева

Управляющий делами Администрации
_____ С. А. Евграфов