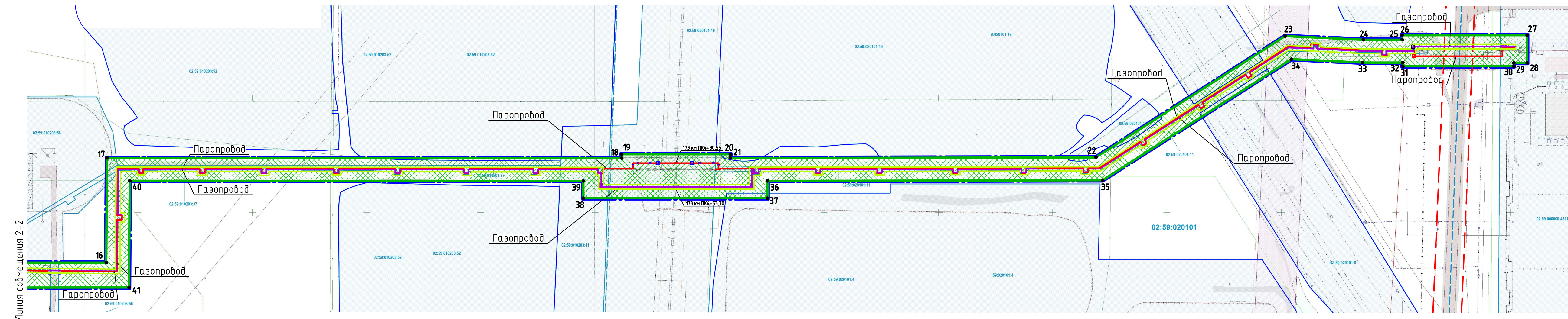



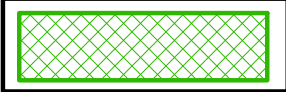






ЧЕРТЕЖ ГРАНИЦ ЗОН ПЛАНИРУЕМОГО РАЗМЕЩЕНИЯ ЛИНЕЙНОГО ОБЪЕКТА
 М 1:2000
 (Окончание)



Условные обозначения

-  – Граница территории, в отношении которой осуществляется подготовка проекта планировки
-  36 – Номер поворотной (характерной) точки границы зоны планируемого размещения данных линейных объектов
-  – Существующие красные линии
-  – Граница зоны планируемого размещения проектируемых объектов, устанавливаемая в соответствии с нормами отвода земельных участков данного линейного объекта
-  – Граница зоны с особыми условиями использования территорий, подлежащая установлению в связи с размещением данного линейного объекта
-  – Границы существующих земельных участков, учтенных в Едином государственном реестре недвижимости, их кадастровые номера
-  – Проектируемый паропровод
-  – Проектируемый газопровод

Приложение №3
 к постановлению Администрации
 городского округа город Салават
 Республики Башкортостан
 от "___" _____ 2021 г. №___

Управляющий делами Администрации _____ С.А. Евграфов