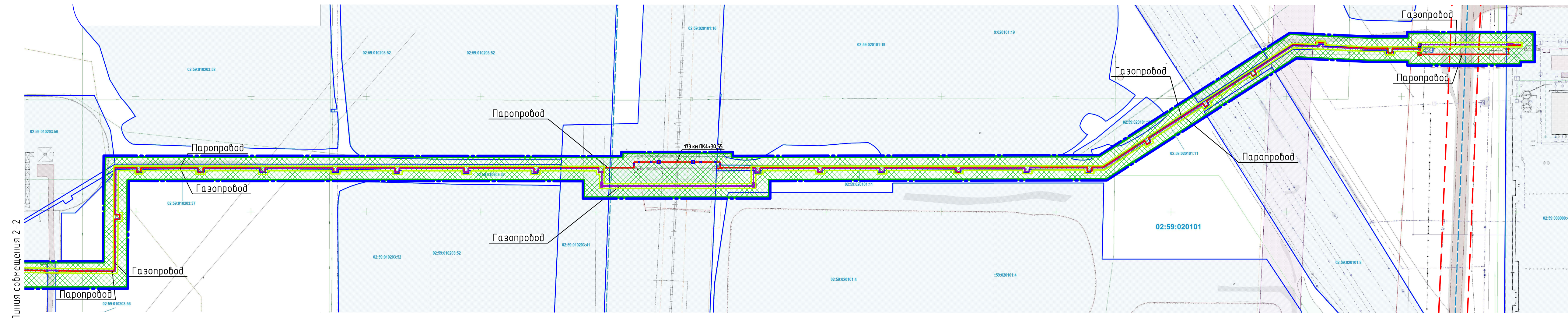
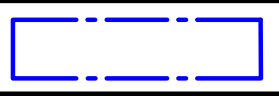

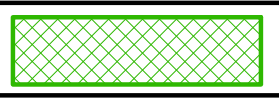





СХЕМА ИСПОЛЬЗОВАНИЯ ТЕРРИТОРИИ В ПЕРИОД ПОДГОТОВКИ ПРОЕКТА ПЛАНИРОВКИ ТЕРРИТОРИИ М 1:2000

(Окончание)



Условные обозначения

-  - Граница территории, в отношении которой осуществляется подготовка проекта планировки
-  - Существующие красные линии
-  - Граница зоны планируемого размещения проектируемых объектов, устанавливаемая в соответствии с нормами отвода земельных участков данного линейного объекта
-  02:59:010203:37 - Границы существующих земельных участков, учтенных в Едином государственном реестре недвижимости, их кадастровые номера
-  - Проектируемый паропровод
-  - Проектируемый газопровод

Приложение №6  
к постановлению Администрации  
городского округа город Салават  
Республики Башкортостан  
от "\_\_\_" \_\_\_\_\_ 2021 г. №\_\_\_

Управляющий делами Администрации \_\_\_\_\_ С.А. Евграфов