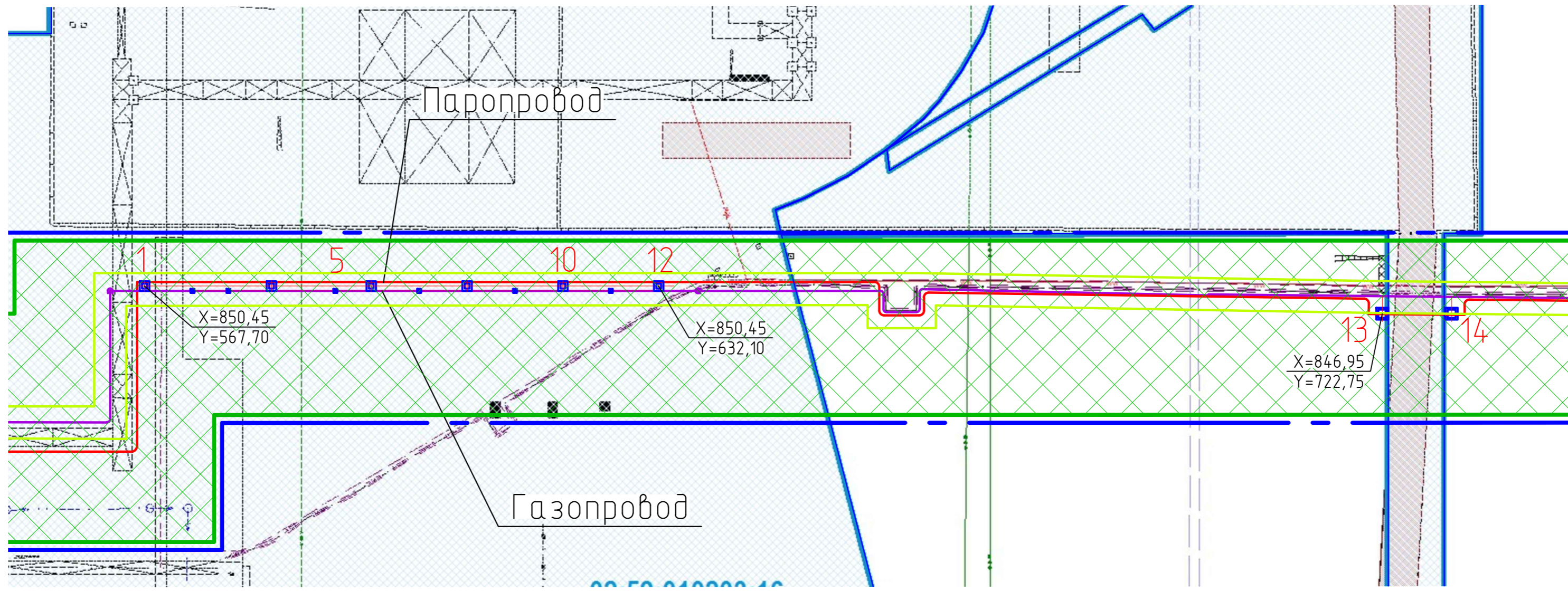
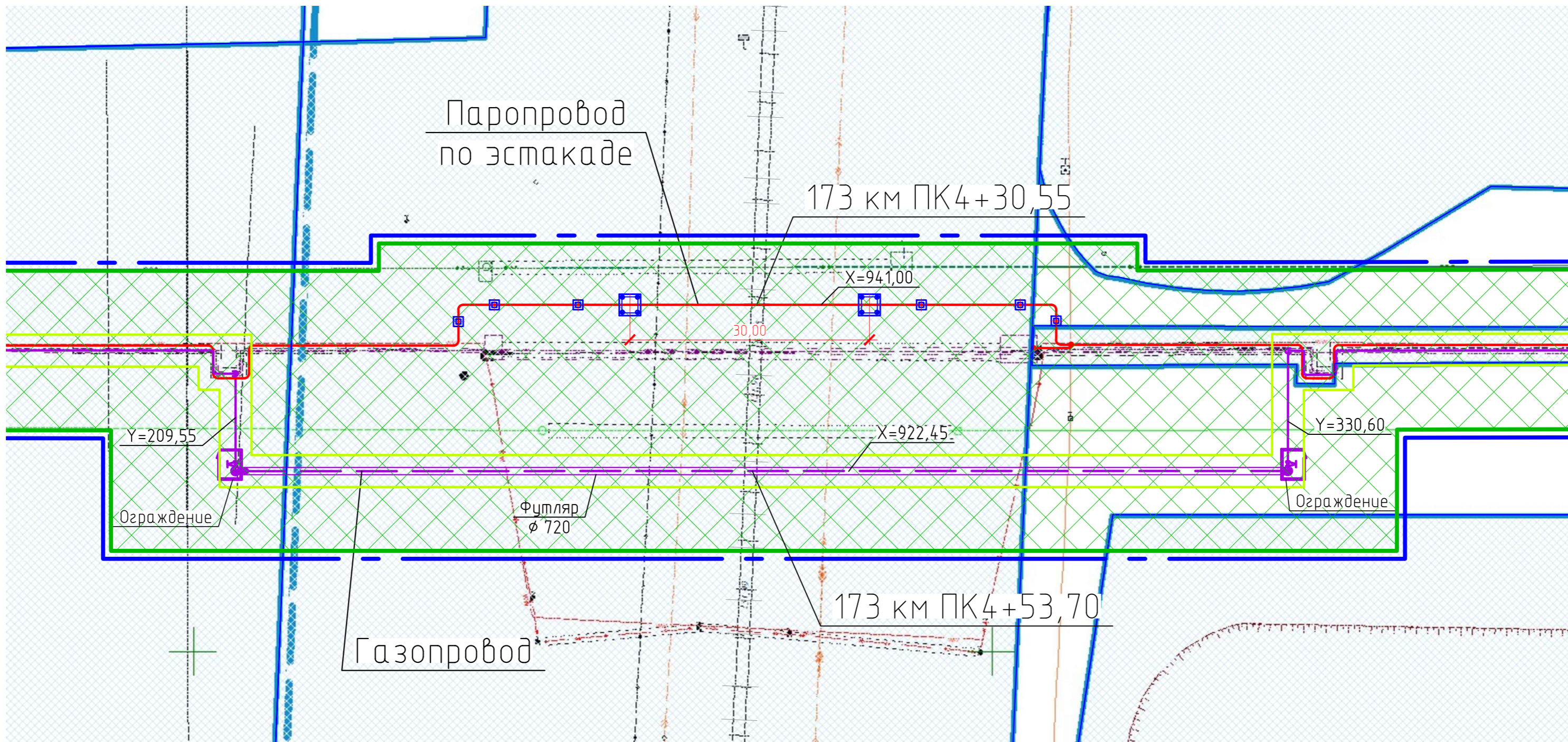




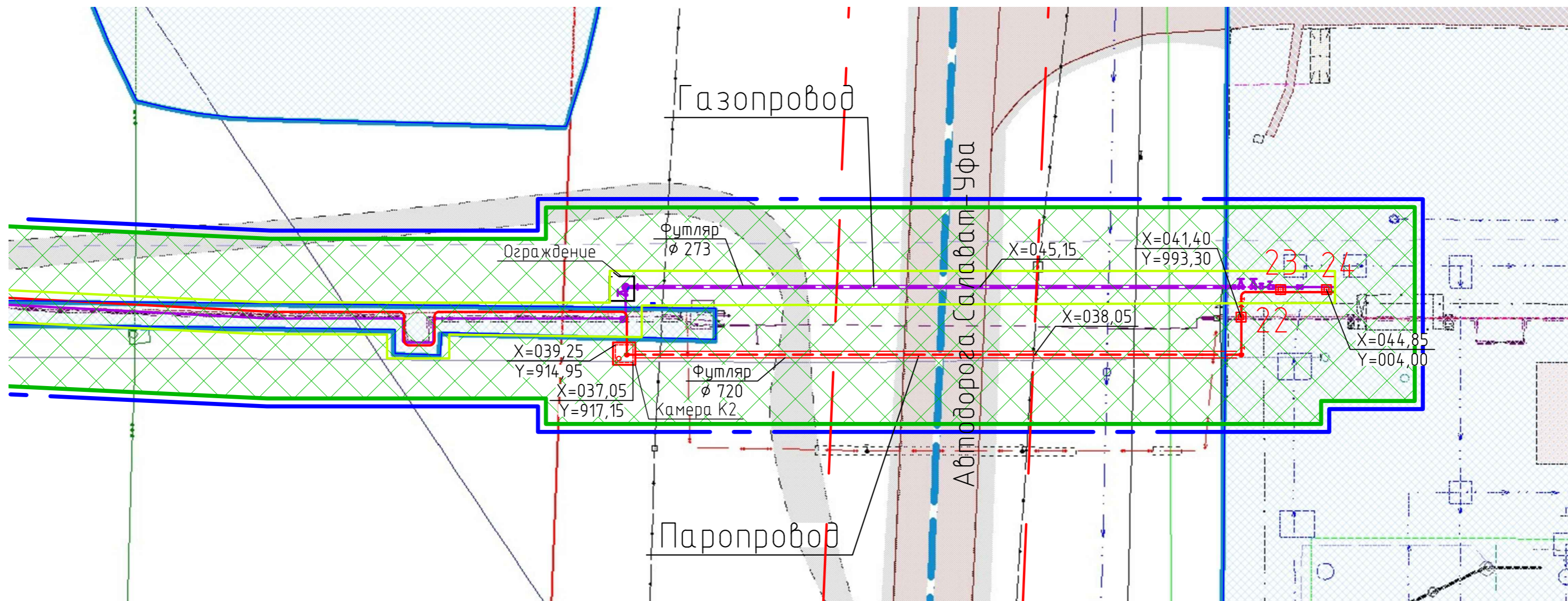
Участок №1



Участок №2



Участок №3



Условные обозначения

-  – Граница территории, в отношении которой осуществляется подготовка проекта планировки
-  – Существующие красные линии
-  – Граница зоны планируемого размещения проектируемых объектов, устанавливаемая в соответствии с нормами отвода земельных участков данного линейного объекта
-  – Границы существующих земельных участков, учтенных в Едином государственном реестре недвижимости, их кадастровые номера
-  – Проектируемый паропровод
-  – Проектируемый паропровод, прокладываемый подземно
-  – Проектируемый газопровод
-  – Проектируемый газопровод, прокладываемый подземно

1. Данный лист читать совместно с Приложением №3.