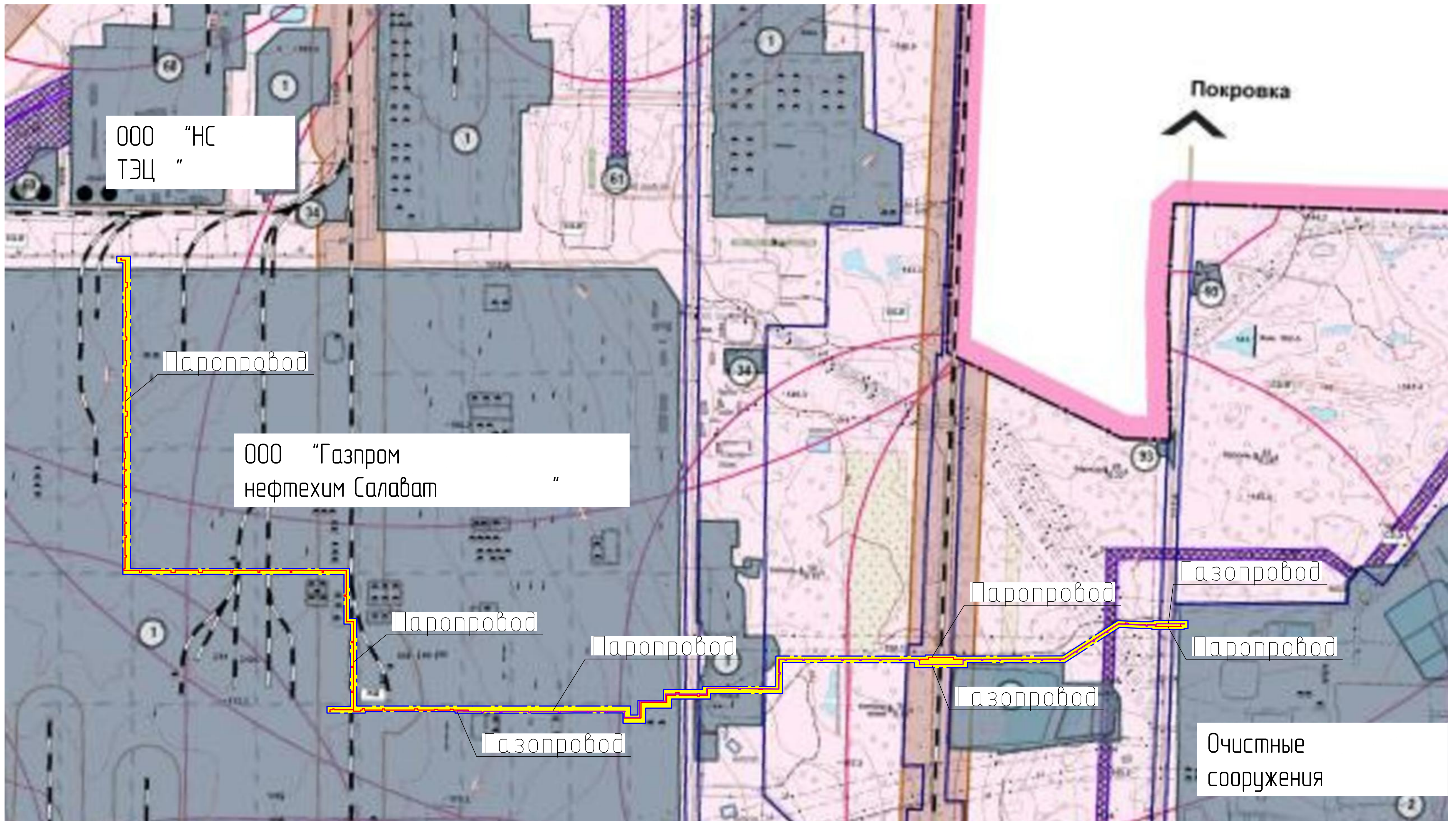






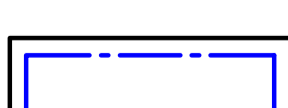
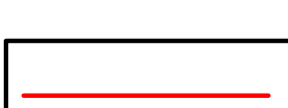





СХЕМА ГРАНИЦ ЗОН С ОСОБЫМИ УСЛОВИЯМИ ИСПОЛЬЗОВАНИЯ ТЕРРИТОРИИ
СХЕМА ГРАНИЦ ТЕРРИТОРИЙ, ПОДВЕРЖЕННЫХ РИСКУ ВОЗНИКНОВЕНИЯ
ЧРЕЗВЫЧАЙНЫХ СИТУАЦИЙ ТЕХНОГЕННОГО ХАРАКТЕРА М 1:5000

Приложение №8
к постановлению Администрации
городского округа город Салават
Республики Башкортостан
от "___" _____ 2021 г. №___



Условные обозначения

 - Существующая граница города	 - Производственная зона промышленных предприятий и сооружений	 - Санитарно-защитная зона предприятий и объектов
 - Санитарно-защитная зона железнодорожной магистрали	 - Граница территории, в отношении которой осуществляется подготовка проекта планировки	 - Проектируемый паропровод
 - Охранные зоны объектов электросетевого хозяйства	 - Граница зоны планируемого размещения данных линейных объектов	 - Проектируемый Газопровод