






ВЕДОМОСТЬ КООРДИНАТ
КРАСНЫХ ЛИНИЙ

Номер	X	Y
1	504697.01	1359507.89
2	504699.26	1359609.55
3	504695.48	1359609.66
4	504699.20	1359716.50
5	504702.03	1359738.86
6	504706.97	1359761.50
7	504706.97	1359796.58
8	504733.32	1359833.86
9	504762.44	1359852.39
10	504752.98	1359866.30
11	504880.38	1360051.29
12	504894.38	1360072.06
13	504904.42	1360093.72
14	504912.76	1360130.86
15	504912.43	1360156.87
16	504299.17	1360173.90
17	504281.93	1359522.76
18	504310.47	1359522.00
19	504310.37	1359517.37

- УСЛОВНЫЕ ОБОЗНАЧЕНИЯ
-  Границы территории проектирования
 -  Границы кадастровых кварталов
 -  Границы проекционных красных линий
 -  Линия отступа от красных линий
 -  Объекты капитального строительства

